



Club Alpino Italiano
Sezione di Ascoli Piceno
Via Serafino Cellini, 10

www.caiascoli.it



Domenica 29 Maggio

Un Belvedere nel cuore dei Sibillini

Alla ricerca di frescura nell'ingresso della Val di Panico

Cascata delle Callarelle



- DATA ESCURSIONE:** Domenica 29 maggio 2022
RITROVO: ore 7.30 (con auto proprie), Ascoli Piceno, parcheggio davanti al mercato coperto di via Recanati
PARTENZA: Calcara
DISLIVELLO: circa 580 m
LUNGHEZZA: 12,5 km
DIFFICOLTA' TECNICA: E
DURATA: 5,00 h escluse le soste
ACCOMPAGNATORI: Barbizzi Manuela – Nicola Angelini (335 7441484)

Per ulteriori informazioni e per effettuare prenotazioni potete rivolgervi presso la sede del CAI venerdì dalle ore 18,30 alle 20,00 oppure telefonare allo stesso orario allo 0736 45158 oppure consultare il nostro sito www.caiascoli.it



Club Alpino Italiano
Sezione di Ascoli Piceno
Via Serafino Cellini, 10




www.caiascoli.it

Ritorniamo sui Sibillini...

Quello che proponiamo è un ritorno nel cuore del nostro Parco preferito, con le sue cicatrici e la sua bellezza assoluta. Lo facciamo con una proposta inedita per la nostra Sezione, una salita sotto l'affascinante parete Nord del Bove. Da Ussita è possibile visitare la Cascata delle Callarelle, raggiungibile dopo aver percorso un sentiero pianeggiante e privo di particolari difficoltà che in poco più di un'ora di cammino ci porterà in questo piccolo e grazioso luogo che vale la pena di visitare.

Gli scorci panoramici che si incontrano lungo il percorso e che è possibile ammirare sulla sovrastante Val di Panico, sono di una rara ed indescrivibile bellezza.

La Cascata delle Callarelle, posta in un ambiente naturalistico di raro pregio e che si forma lungo il percorso del fiume Ussita, è situata alle pendici del Monte Bove, il quale ci accompagnerà quasi come a "scortarci" lungo tutto il tragitto.



Per ulteriori informazioni e per effettuare prenotazioni potete rivolgervi presso la sede del CAI venerdì dalle ore 18,30 alle 20,00 oppure telefonare allo stesso orario allo 0736 45158 oppure consultare il nostro sito www.caiascoli.it



Club Alpino Italiano
Sezione di Ascoli Piceno
Via Serafino Cellini, 10



www.caiascoli.it


COME ARRIVARE

Da Ascoli si prende la SS4 per Roma, e giunti a Trisungo si sale verso Pretare sulla SP89; si prosegue per Forca di Presta fino a Castelluccio, dove si prende la SP477 per Visso. All'ingresso si prende il bivio a destra per Ussita; lì si prosegue a destra il bivio per Frontignano e subito dopo ci si ferma a Calcara (totale 80km). Qui scenderanno gli escursionisti, mentre gli autisti porteranno i mezzi a Casali (distanza 8km).

DESCRIZIONE DELL'ITINERARIO

Calcara | Callarelle | Sorgente di Panico | Casali

Da Calcara si prosegue lungo la strada asfaltata che prosegue verso est, la quale poi salirà verso nord diventando bianca. Superando verso destra il bivio che scende a Castel Fantellino, si prosegue verso est passando davanti ai resti di una piccola edicola sacra. Giunti poi ad un incrocio, si tiene la sinistra, e in breve si raggiunge un impianto di captazione delle acque, sotto al quale si presenterà la cascata in tutta la sua bellezza. Dopo aver visitato il sito, si torna indietro, e prima di arrivare all'incrocio si prende un sentiero che sale verso sud. Si riprende un pezzetto di sterrata che sale da Calcara ma subito dopo (1.071m) si prende a destra il comodo sentiero che scorre sotto la parete nord del Bove. Saltati i resti di recenti frane e valanghe, si arriverà dunque alla sorgente di Panico. Qui, dopo aver scrutato l'acutezza del Berro, proseguiremo per la sterrata che porta a Casali, passando sotto Pizzo Tre Vescovi.



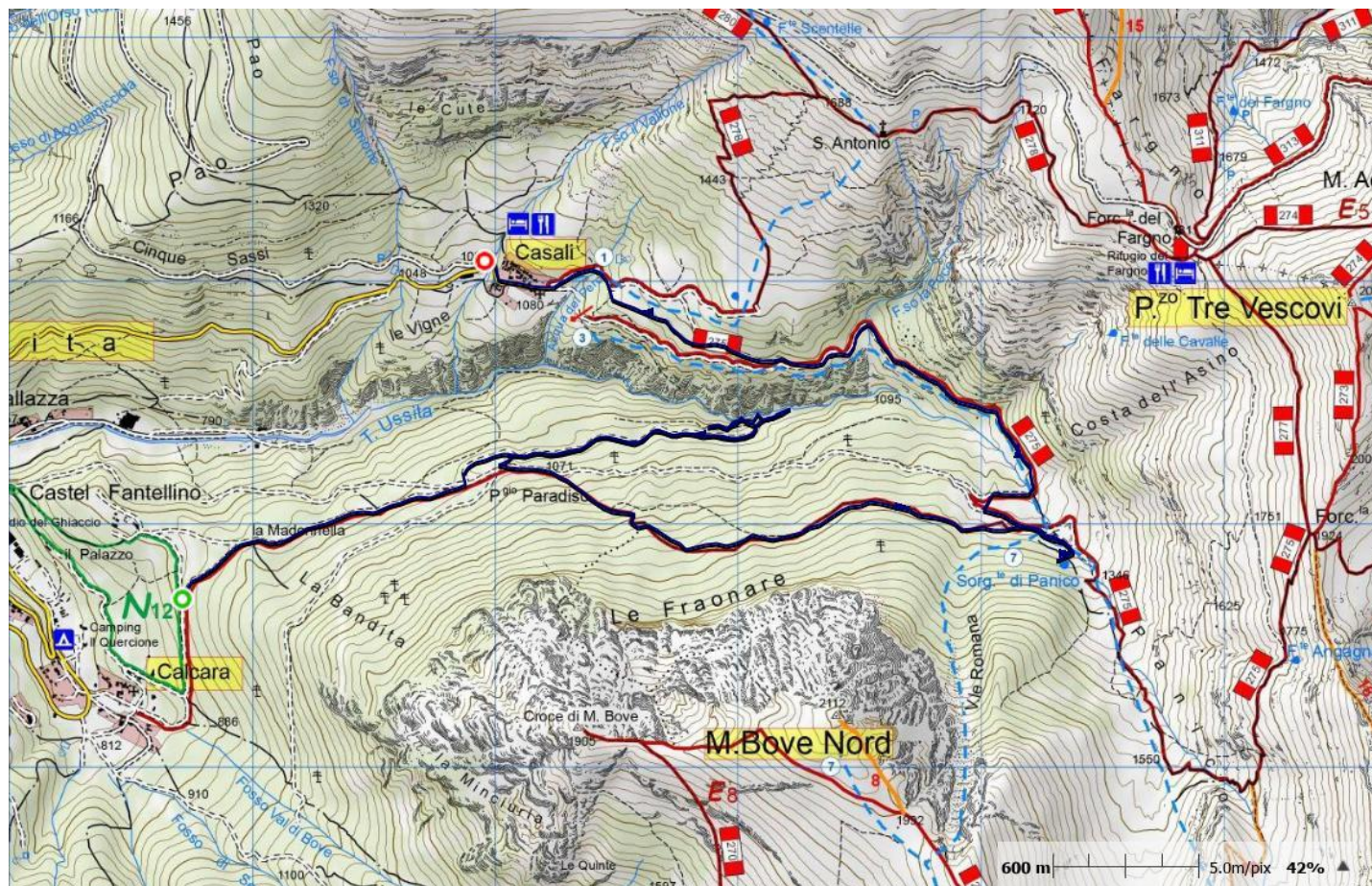
Per ulteriori informazioni e per effettuare prenotazioni potete rivolgervi presso la sede del CAI venerdì dalle ore 18,30 alle 20,00 oppure telefonare allo stesso orario allo 0736 45158 oppure consultare il nostro sito www.caiascoli.it



Club Alpino Italiano
Sezione di Ascoli Piceno
Via Serafino Cellini, 10



www.caiascoli.it



Attenzione: per scendere ai piedi della cascata, bisogna attraversare un piccolo tratto ripido e scivoloso, munito di corda fissa.

Equipaggiamento

Sono indispensabili gli scarponi da escursionismo-trekking. Nello zaino è bene riporre una giacca a vento. Portare con sé un ricambio completo (meglio se una tuta), da lasciare in auto e da poter utilizzare una volta rientrati dall'escursione.

Regole e consigli

Le escursioni propongono itinerari privi di specifiche difficoltà, ma adatti a coloro che sono abituati a fare esercizio fisico.

Attenersi sempre alle indicazioni fornite dagli accompagnatori, evitando di uscire dai sentieri.

Attenzione: Leggere attentamente il Regolamento Escursioni, scaricabile dal sito www.caiascoli.it

Per ulteriori informazioni e per effettuare prenotazioni potete rivolgervi presso la sede del CAI venerdì dalle ore 18,30 alle 20,00 oppure telefonare allo stesso orario allo 0736 45158 oppure consultare il nostro sito www.caiascoli.it