



Club Alpino Italiano
Sezione di Ascoli Piceno
Via Serafino Cellini, 10
63100 Ascoli Piceno
Tel. 0736 45 158



www.caiascoli.it

ROCCHIE DI CIVITELLA

Avviso importante consultare gruppo Wh per ultime informazioni prima di partire

DATA	10.04.2022
LOCALITA'	ROCCHIE DI CIVITELLA
RITROVO PARTENZA	ROCCHIE DI CIVITELLA

Partenza	Quota massima	Rientro
Ore 9.30	600m	Ore 13.00

ETA' PARTECIPANTI	8 - 17 numero max 20 persone
ACCOMPAGNATORI	Emidio Brunetti - Fabio Anastasio - Martine de Carvalho - Nicola Angelini - Walter Micucci - Alberto Vitelli Coord.AG Francesca Ercolei cell:3283554219
SPOSTAMENTI	MEZZO PROPRIO fino al punto di ritrovo partenza
EQUIPAGGIAMENTO	Abbigliamento da escursionismo, pantaloni lunghi, scarponi da trekking a caviglia alta (no scarponcini bassi!!!) - Zaino - borraccia con acqua almeno 1,5 litri - Pranzo secondo esigenze personali- bastoncini - copricapo adeguato al periodo - felpa e/o giacca a vento, guanti e cappello - crema solare. CASCHETTO (per chi non lo dovesse avere fornito dalla sezione) Portare un ricambio completo da lasciare in auto e da poter utilizzare una volta rientrati dall'escursione.
NORMATIVA NAZIONALE PREVENZIONE COVID-19	Munirsi di "autodichiarazione", da consegnare compilato agli accompagnatori prima della partenza; Mascherina di protezione, gel disinfettante, come da: "note operative per i partecipanti allegate". IN MANCANZA DI QUESTO <u>NON</u> SARÀ POSSIBILE PARTECIPARE ALL'ESCURSIONE
DESCRIZIONE	Falesietta satellite di Civitella Del Tronto caratterizzata da vie brevi con chiodatura ravvicinata adatte ai principianti o a chi voglia passare una giornata molto rilassante all'insegna della componente più ludica della scalata. Il posto è tranquillo e appartato immerso nel verde di un boschetto. Il panorama che si gode dalla cima della sperone è stupendo con una visuale a 360° che spazia da Civitella passando per i Monti Gemelli e le Gole del Salinello, con il Castel Manfrino, fino alla catena del Gran Sasso e alla Majella. La roccia è un travertino molto lavorato: sono presenti placchette appoggiate, diedrini e



Club Alpino Italiano

Sezione di Ascoli Piceno





Via Serafino Cellini, 10

63100 Ascoli Piceno

Tel. 0736 45 158



www.caiascoli.it

	<p>qualche strapiombo.</p> <p>Nonostante la coscienziosa opera di ripulitura e bonifica, permane qualche tratto friabile ed è quindi vivamente consigliato l'uso del caschetto! Sulla vetta del Colle San Nicola, in posizione dominante, si segnala la presenza dei ruderi di una fortificazione bassomedievale (Rocca Camilliana?), che probabilmente fungeva da torre di avvistamento in collegamento con Castel Manfrino. Nei pressi del parcheggio è presente invece la duecentesca chiesa di Maria S.ma Assunta, pesantemente rimaneggiata.</p>
ISCRIZIONE	iscrizione obbligatoria con previa visione delle "Note operative per i partecipanti" e Telefono sede 0736 45158 il venerdì dalle 18,30 alle 19,30
NOTE	<p>Attenersi sempre alle indicazioni fornite dagli accompagnatori, evitando di uscire dal tragitto prestabilito.</p> <p>In caso di necessità e in base alle condizioni meteo gli accompagnatori si riservano la facoltà di cambiare itinerario o di annullare l'escursione.</p>
FOTO	<div style="display: flex; justify-content: space-around;"><div style="text-align: center;"><p>Rocche di Civitella fa parte del comune di Civitella del Tronto, in provincia di Teramo, nella regione Abruzzo.</p></div><div style="text-align: center;"></div></div> <p>La frazione o località di Rocche di Civitella dista 1,93 chilometri dal medesimo comune di Civitella del Tronto di cui essa fa parte.</p> <div style="display: flex; justify-content: space-around;"><div style="text-align: center;"><p>Monolite in travertino con scritta che ricorda la costruzione della strada al colle San Nicola, realizzata con il contributo dell'emigrante italo-americano Domenico Pepe</p></div><div style="text-align: center;"><p>Panoramica di Rocche con lo sfondo dei monti Gemelli</p></div></div>