



Club Alpino Italiano
Sezione di Ascoli Piceno
Via Serafino Cellini



www.caiascoli.it -

La Festa di S. Marco e del XXV Aprile al Rifugio Paci

Anello dei due laghi

DATA ESCURSIONE: Lunedì 25 aprile 2016

ORA PARTENZA: ore 7.30 (con auto proprie)

RITROVO: Parcheggio davanti al mercato coperto di via Recanati

Oppure: ore 8,15 a S. Giacomo

DISLIVELLO: 500 m circa

LUNGHEZZA: 10,5 km circa

DIFFICOLTA' TECNICA: E

DURATA: h 4.30 circa

ACCOMPAGNATORI: Tonino Palmisano, Mario Castelli, Franco Laganà e Tonino D'Andrea (388 6922534)



Il laghetto del Tritone



Il laghetto del Vallone

Per ulteriori informazioni e per effettuare prenotazioni potete rivolgervi presso la sede del CAI ogni mercoledì e venerdì dalle ore 19 alle 20, telefonare allo stesso orario allo 0736 45158 oppure consultare il nostro sito www.caiascoli.it




www.caiascoli.it -

Premessa

Per noi "caini" quello del 25 aprile è un giorno di festa che più festa non si può: è la **festa di San Marco** che da tempo immemorabile gli ascolani festeggiano con la più classica e popolare tra le gite di primavera fuori porta; è la **festa della Liberazione**, ricorrenza nazionale del giorno in cui ci fu l'insurrezione armata della città di Milano, sede del comando partigiano, assunto a simbolo della liberazione dell'Italia intera dal regime fascista. La scelta di S. Marco non è casuale in quanto fu teatro della prima Resistenza italiana dopo l'8 settembre '43 con il sacrificio di molti giovani partigiani avvenuto il 2-3 ottobre; è la nostra **festa sociale** che ogni anno festeggiamo con allegria al Rifugio CAI "Mario Paci", dopo aver fatto una bella escursione mattiniera.

La Festa di San Marco

Come è nata la festa di San Marco? Il sito è sempre stato un luogo sacro dove la religiosità si è espressa in tutti i periodi storici, compresa l'età precristiana. Il secolo XI I segnò l'apice della vita eremitica sul San Marco, tutta la montagna dei Fiori si era trasformata in una Tebaide, favorita dalla presenza di tante cavità naturali utilizzate come luoghi di preghiera, l'Eremo in particolare. Il 3 settembre 1289 **Nicolò IV**, primo papa dell'Ordine Franciscano nato a Lisciano sulle pendici di Colle S. Marco, concesse una particolare indulgenza a tutti coloro che si fossero recati, "penitenti e confessi", a visitare la chiesa del monastero di San Marco de Vena nelle festività della Beata Vergine e di San Marco. È a partire da quel momento che si può far risalire la tradizione degli ascolani di recarsi in pellegrinaggio, ogni 25 aprile festa di S. Marco, sull'omonimo colle.



Nel periodico *Vita Popolare Marchigiana* apparso il 25 aprile 1896, Cesare Mariotti descrisse la Festa di San Marco. Erano tante le ricorrenze ascolane primaverili, "giocondo risveglio della vita popolare dopo i torpori invernali": S. Emidio alle Grotte, l'eremo di S. Giorgio, S. Salvatore di Sotto e di Sopra, l'Ascensione, l'Assunta a Campolungo e S. Marco. In occasione di quest'ultima, l'intera città si spopolava per ascendere in pellegrinaggio



fino alla chiesa incavata nel gran sasso di travertino, per poi spandersi nel bosco e sul pianoro a festeggiare. La festa religiosa continuò ad essere effettuata fino al dopoguerra, per poi scemare, mentre la festa popolare continuò più in alto, sul pianoro, fino ai giorni nostri.



La Festa del XXV aprile

Un breve ripasso di storia non guasta: il periodo storico individuato comunemente come Resistenza inizia dopo l'armistizio dell'8 settembre 1943 e termina il 25 aprile 1945, data dell'insurrezione armata della città di Milano, sede del comando partigiano, scelta come data della Festa della Liberazione nazionale. Per quanto riguarda Ascoli, fu la prima città italiana a ribellarsi ai tedeschi già il 12 settembre con gli episodi cruenti della Caserma Umberto I e delle Casermette di S. Filippo ai

quali fecero seguito gli scontri in montagna avvenuti il 2-3 ottobre 1943 con ben 38 morti. La Liberazione ad Ascoli avvenne il 16-17 giugno 1944 quando i tedeschi abbandonarono la città dopo aver fatto saltare i ponti sul Castellano. Nel 1965 il Presidente del Consiglio Aldo Moro inaugurò il Monumento ai Partigiani, opera dello scultore Valeriano Trubbiani ed alcuni anni dopo nel luogo dell'eccidio all'inizio del Pianoro fu realizzato il monumento al partigiano voluto da Spartaco Perini, punto di partenza del Percorso della Memoria.



Per ulteriori informazioni e per effettuare prenotazioni potete rivolgervi presso la sede del CAI ogni mercoledì e venerdì dalle ore 19 alle 20, telefonare allo stesso orario allo 0736 45158 oppure consultare il nostro sito www.caiascoli.it



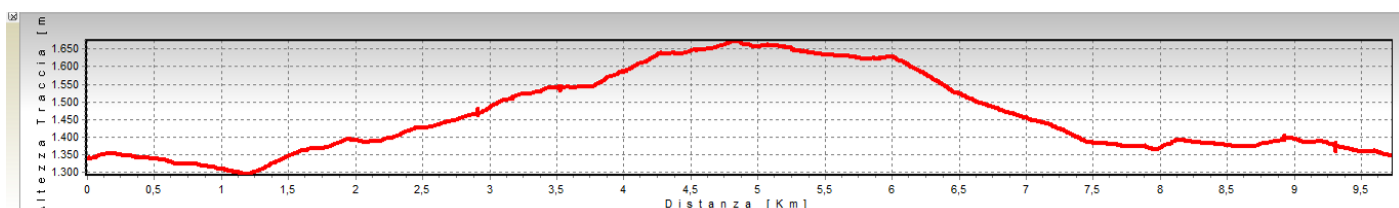
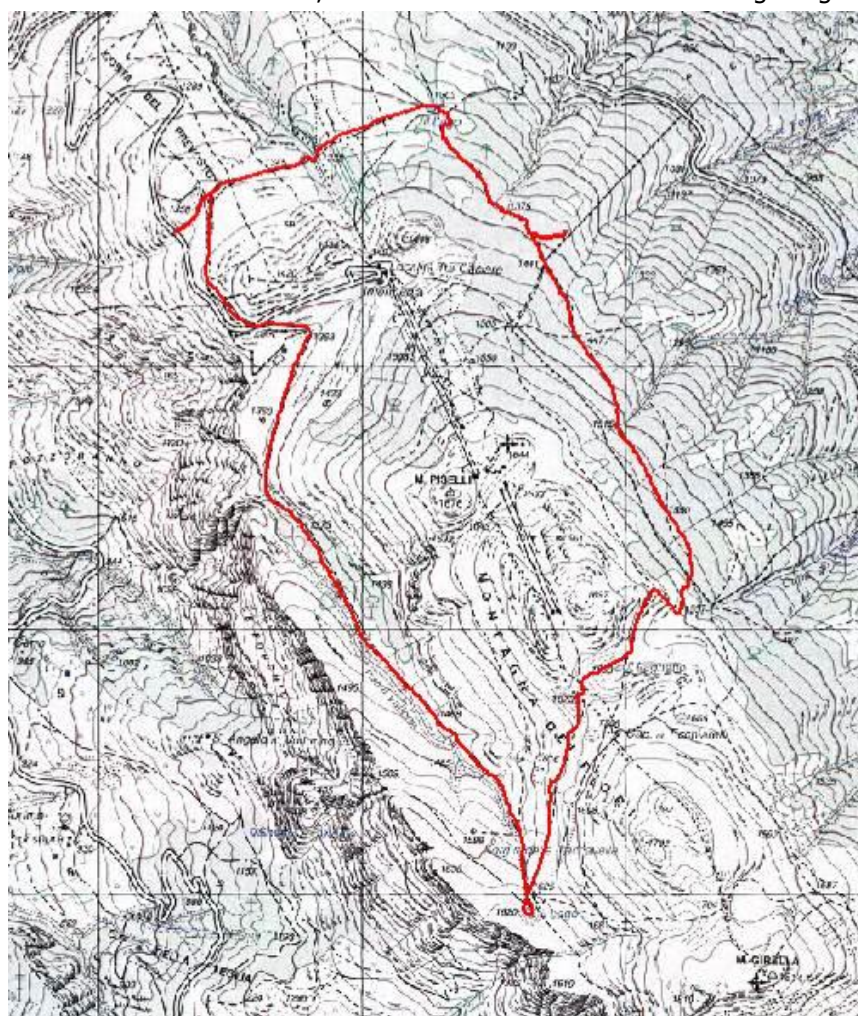
www.caiascoli.it -

Descrizione itinerario

Per chi desidera fare l'**itinerario classico**, il sentiero è quello che parte da porta Cartara e sale a Piagge, passa per l'eremo di S. Marco e sbucca al monumento dei Caduti, giusto in tempo per assistere alla cerimonia ufficiale, per poi attraversare il Bosco dell'Impero fino al Rifugio Paci. Non c'è bisogno di nessun'altra annotazione, basta inserirsi nella fiumana di gente che sale e seguire la segnaletica che il CAI ha apposto lungo il sentiero nel 2009.

C'è poi il **Sentiero della memoria**, aperto e tabellato dal CAI nel 2008; si sale al monte Vena Rossa nei luoghi legati ai tragici episodi della Resistenza accaduti il 3 ottobre 1943. In sede è reperibile la guida specifica edita dalla nostra Sezione che può anche essere scaricata dal sito www.caiascoli.it (v. Pubblicazioni sul menu principale).

L'**itinerario ufficiale** che proponiamo quest'anno è un anello che consente di ammirare due laghetti che si trovano sulla montagna dei Fiori. Si lascia l'auto per S. Giacomo prima di giungere a S. Giacomo, in corrispondenza del bivio di una sterrata (1326 m slm) e si taglia la Costa del Prevosto e, dopo aver attraversato l'incisione del torrente Marino, si raggiunge il **laghetto del Tritone** (1303 m). Da qui si prosegue sul versante orientale, con breve sosta al **Belvedere** (1388 m). Si prosegue sempre in salita fino a sbucare nella conca del Laghetto che si attraversa fino a svalicare (1653 m) e scendere nel versante occidentale fino a giungere al **laghetto del Vallone** (1620 m). La discesa lungo il Vallone ci porta verso le Tre Caciare, proseguendo in discesa sopra strada fino a raggiungere il punto di partenza. Riprese le auto, si va al Rifugio Paci a fare festa.



Per ulteriori informazioni e per effettuare prenotazioni potete rivolgervi presso la sede del CAI ogni mercoledì e venerdì dalle ore 19 alle 20, telefonare allo stesso orario allo 0736 45158 oppure consultare il nostro sito www.caiascoli.it



**Club Alpino Italiano
Sezione di Ascoli Piceno
Via Serafino Cellini**



www.caiascoli.it -

La festa al Rifugio Paci



Anche il Rifugio Paci in qualche modo è legato agli episodi della Resistenza perché probabilmente, quando era ancora il Capanno del Pastore, vi si rifugiarono i partigiani nel settembre-ottobre '43. Sopravvissuto al tritolo dei tedeschi, il fabbricato fu sistemato nel dopoguerra da Tullio Pallotta, mentre il presidente Carlo Bartoli, attrezzandolo e dotandolo di servizi: nasce così il rifugio dedicato all'alpino ascolano Mario Paci (1921-1943), morto a seguito delle ferite riportate nella battaglia del Don in Russia. Ristrutturato nel 2002 dal CAI insieme alla Provincia, è diventato un Centro di Educazione Ambientale attualmente gestito dalla Cooperativa Integrale. Offre servizi di ristorazione e di pernottamento per gruppi scolastici ed è anche inserito nella

rete dei bike hotel organizzata dalla Provincia.



Il trio J&T project alla festa del 2011

Informazioni utili

Equipaggiamento

Sono indispensabili gli scarponi da escursionismo-trekking. Nello zaino è bene riporre una giacca a vento. Portare con sé un ricambio completo (meglio se una tuta), da lasciare in auto e da poter utilizzare una volta rientrati dall'escursione.

Regole e consigli

Le escursioni propongono itinerari privi di specifiche difficoltà, ma adatti a coloro che sono abituati a fare esercizio fisico.

Attenersi sempre alle indicazioni fornite dagli accompagnatori, evitando di uscire dai sentieri.

Al momento della partenza, cercare di ridurre al minimo il numero delle auto necessarie per lo spostamento fino al luogo di partenza dell'escursione.

Attenzione: Leggere attentamente il Regolamento Escursioni, scaricabile dal sito www.caiascoli.it

Per ulteriori informazioni e per effettuare prenotazioni potete rivolgervi presso la sede del CAI ogni mercoledì e venerdì dalle ore 19 alle 20, telefonare allo stesso orario allo 0736 45158 oppure consultare il nostro sito www.caiascoli.it