




Club Alpino Italiano
Sezione di Ascoli Piceno
Via Serafino Cellini, 10
63100 Ascoli Piceno
Tel. 0736 45 158



Commissione
Escursionismo

www.caiascoli.it



Le “Classiche” dell’Appennino Pizzo di Moscio (2411 m)

(Parco Nazionale del Gran Sasso e Monti della Laga)

DATA ESCURSIONE:	9 giugno 2013
ORA PARTENZA:	6.30 (con auto proprie)
RITROVO:	Ascoli Piceno - Via Recanati
DISLIVELLO:	m 1.250
DISTANZA:	Km 18
DIFFICOLTA' TECNICA:	EE
DURATA:	8 ore
ACCOMPAGNATORI:	Dino Recchi 3287180755 Francesco Valente 3484026426

EQUIPAGGIAMENTO

Sono indispensabili degli scarponi da escursionismo-trekking (rodati) e bastoncini. Nello zaino è bene riporre una giacca a vento e una mantellina o giacca-pantalone impermeabile, guanti, cappello, occhiali da sole, acqua e viveri. Portare con se un ricambio completo da lasciare in auto e da poter utilizzare una volta rientrati dall'escursione.

A fine escursione pranzo facoltativo presso l'Agriturismo “San Clemente” di Retrosi

Per ulteriori informazioni e per effettuare prenotazioni potete rivolgervi presso la sede del CAI ogni mercoledì e venerdì dalle ore 19 alle 20, telefonare allo stesso orario allo 073645158 oppure consultare il nostro sito www.caiascoli.it




Club Alpino Italiano
Sezione di Ascoli Piceno
Via Serafino Cellini, 10
63100 Ascoli Piceno
Tel. 0736 45 158



Commissione
Escursionismo

www.caiascoli.it

Itinerario **LUNGO E IMPEGNATIVO**, dal **NOTEVOLE DISLIVELLO**, molto remunerativo dal punto di vista paesaggistico, in ambienti magici e poco conosciuti dei **Monti della Laga**. Si attraversano faggete, praterie, fossi, guadi e si possono ammirare splendide cascate.



RELAZIONE ESCURSIONE

L'escursione ha inizio dalla **chiesa di San Martino** (1160 m circa), seguendo la strada sterrata che inizia a sinistra della chiesa e in piano costeggia il fosso omonimo. La pista risale la valle e termina dopo circa 2,5 Km (panchina, 1400 m). Da qui comincia un sentiero che in breve attraversa il fosso (1435 m) e risale l'altro versante del fosso.

Dopo una breve salita il percorso diventa pianeggiante, ci si lascia **Monte D'Oro** sulla destra, e inizia un lungo traverso. Si supera un primo fosso, il **fosso di Ciufficolle**, segue quello della **Corva** ed infine quello della **Solagna**. Al termine della traversata si entra nella valle del **fosso di Selva Grande** e lo si oltrepassa (1522 m).

Ancora in piano, verso destra, si continua a traversare per un lungo tratto in un bel bosco di faggi. Giunti sul filo di un crinale (punto panoramico sulla destra) il percorso volge verso sinistra ed in breve si raggiunge il sentiero principale che sale dal fondovalle (tabelle verticali, 1567 m, 2 ore). Prendere a sinistra, il sentiero inizia a salire deciso con numerosi zig-zag fino a sbucare su una sella (1800 m circa).

Di nuovo un tratto pianeggiante e poi in leggera discesa si attraversa il **fosso della Pacina** (1740 m) con relativo stazzo (diruto) e quindi si arriva al **fosso di Selva Grande** (1700 m circa). Oltrepassato il fosso il sentiero obliqua lentamente in direzione dello **stazzo di Padula**. Giunti nei pressi dello stazzo, al fosso che lo precede (1902 m) si incrocia la "**via Ranna**" ("Ranna" vuol dire grande), un'antica mulattiera che unisce i numerosi stazzi situati sul versante orientale dei Monti della Laga, precisamente tra Cima Lepri e Pizzo di Moscio.
(fonte: www.auaa.it)

Da quota 1902 m si continua a salire fino ad arrivare alla sella (2221 m) e poi, a sinistra, dopo circa un km si arriva in vetta a **Pizzo di Moscio** (2411 m). **Ritorno per lo stesso itinerario dell'andata.**

Per ulteriori informazioni e per effettuare prenotazioni potete rivolgervi presso la sede del CAI ogni mercoledì e venerdì dalle ore 19 alle 20, telefonare allo stesso orario allo 073645158 oppure consultare il nostro sito www.caiascoli.it



Club Alpino Italiano
Sezione di Ascoli Piceno
Via Serafino Cellini, 10
63100 Ascoli Piceno
Tel. 0736 45 158



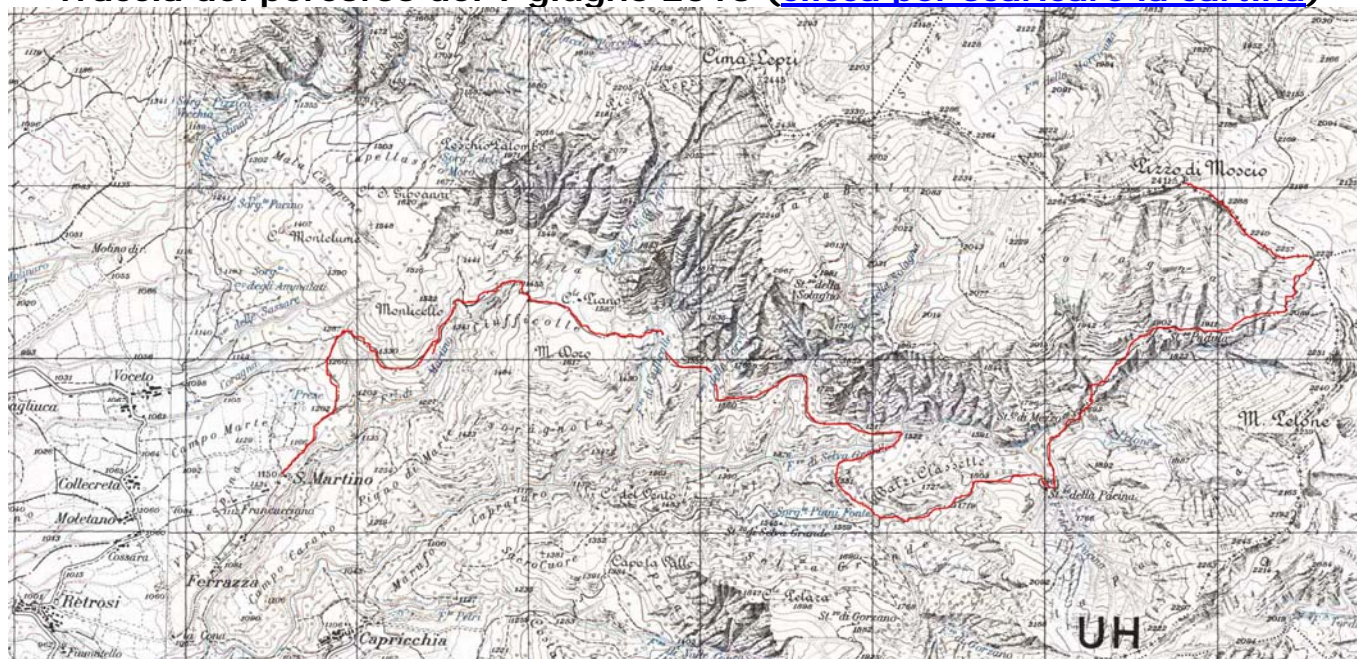
Commissione
Escursionismo

www.caiascoli.it

Via Ranna: foto relative alla perlustrazione del 18/05/2013



Traccia del percorso del 9 giugno 2013 ([clicca per scaricare la cartina](#))



Per ulteriori informazioni e per effettuare prenotazioni potete rivolgervi presso la sede del CAI ogni mercoledì e venerdì dalle ore 19 alle 20, telefonare allo stesso orario allo 073645158 oppure consultare il nostro sito www.caiascoli.it